



visit-moesano.ch

Informazioni turistiche Gästeeinformation

Ente Turistico Regionale del Moesano
la Dogàna
CH-6565 San Bernardino









Tel. +41(0)91 832 12 14
Fax +41(0)91 832 11 55
info@visit-moesano.ch

Tip del giorno / Tagestipp

Previsioni per il fine settimana del 25 e 26 marzo 2017. SALDI DI FINE STAGIONE! Skipass Pian Cales e Campana: sabato 25.03 50% e domenica 26.03 100% SCONTO! PIAN CALES: aperti babylift e tapis roulant nell'area Campana e Skilift e pista slitte con risalita, nell'area Pian Cales. PISTA GHIACCIO: aperta fino alle 13. SCI DI FONDO: Fornas aperta. DOMENICA 26 MARZO: chiusura stagione invernale.

Impianti di risalita / Bergbahnen

PIAN CALES - San Bernardino

-   Pian Cales
-   Baby-Lift Campana
-   Tapis roulant Pian Cales
-   Tapis roulant Campana

CONFIN 2000 - San Bernardino

-   Fracch-Confin
-   Pan de Zucher
-   Lares
-   Baby-Lift Confin

















PIAN SAN GIACOMO - Mesolcina

-   Baby-Lift Pian San Giacomo

ROSSA - Calanca (www.frott.ch)

-   Skilift Rossa
-   Babylift Rossa

Piste sci di fondo / Langlaufloipen (1,9 / 33 km)

- | | | | | | |
|--|--------|---|--------|---|--------|
|   Pista Diga | 6,1 km |   Pista Fracch | 2,4 km |   Pista Fracch-Diga | 8,2 km |
|   Pista Fornas | 1,9 km |   Pista Pian Doss | 3,5 km |   Pista Lido | 1,3 km |
|   Pista Forcola | 4,4 km |   Piste alternative | 5,2 km | | |

Sentieri invernali e per ciaspole / Winterwanderwege und Schneeschuhvorschläge (39,2 / 42,2 km)




- | | | | | | |
|---|--------|--|--------|--|--------|
|   Furestin | 3,0 km |   Forcola | 3,5 km |   Pian Cales | 6,5 km |
|   Pont Nef | 3,0 km |   Motta d'Anzala | 7,0 km | | |
|   Motta d'Anzala (racchette) | 4,0 km |   Passo San Bernardino (racchette) | 9,0 km |   Furestin (racchette) | 4,2 km |

Pista slitte / Schlittelweg

-   Pian Cales

Campo ghiaccio / Eisbahn

-  Pista ghiaccio
-  Centro Sportivo

-  aperto
-  chiuso
-  in preparazione

Info neve / Schneefinfo	
Altezza della neve a valle / Schneehöhe Tal:	5 cm
Altezza della neve nell'impianto sciistico / Schneehöhe Berg:	30 cm
Neve nuova / Neuschnee:	0 cm
Ultima nevicata / letzter Schneefall:	05.03.2017
Condizione della neve / Schneezustand:	molto bagnato

Livello valanghe / Lawinstufe: 

Info valanghe in: www.slf.ch

Situazione meteo attuale / Wetter heute

Domenica, 26.03.2017

Mattino	Pomeriggio	Sera
 2 °C	 4 °C	 0 °C

Previsione del tempo / Wetterprognose

Lunedì, 27.03.2017	Martedì, 28.03.2017	Mercoledì, 29.03.2017
 2 °C	 4 °C	 4 °C