

Tip del giorno / Tagestipp





AVVISO!!!!!!! a causa delle condizioni meteo e delle piogge le piste di PIAN CALES e la pista di PATTINAGGIO sono chiuse per la stagione.

SCI NORDICO: Fornas, 2 km circuito sci nordico aperto giornalmente. NOTTURNA: aperta dal martedì al venerdì. Pista battuta di fresco mercoledì, sabato e domenica.////////PISTA PATTINAGGIO: CHIUSA PER LA STAGIONE

Domenica 27 marzo, giorno di chiusura della stagione.

Impianti di risalita / Bergbahnen

















PIAN CALES - San Bernardino

- | | |
|-------------------------------------------------------------------------------------------------------------------------------------------------------------------------------------------|-------------------------------------------------------------------------------------------------------------------------------------------------------------------------------------------|
|   Pian Cales |   Baby-Lift Campana |
|   Tapis roulant Pian Cales |   Tapis roulant Campana |

ROSSA - Calanca (www.frott.ch)

- | | |
|------------------------------------------------------------------------------------------------------------------------------------------------------------------------------------|----------------------------------------------------------------------------------------------------------------------------------------------------------------------------------------|
|   Skilift Rossa |   Babylift Rossa |
|------------------------------------------------------------------------------------------------------------------------------------------------------------------------------------|----------------------------------------------------------------------------------------------------------------------------------------------------------------------------------------|

Piste sci di fondo / Langlaufloipen (1,9 / 27,4 km)

- | | | | | | |
|------------------------------------------------------------------------------------------------------------------------------------------------------------------------------------|--------|-------------------------------------------------------------------------------------------------------------------------------------------------------------------------------------------|--------|-----------------------------------------------------------------------------------------------------------------------------------------------------------------------------------------------|--------|
|   Pista Diga | 6,1 km |   Pista Fracch | 2,4 km |   Pista Fracch-Diga | 8,2 km |
|   Pista Fornas | 1,9 km |   Pista Pian Doss | 3,5 km |   Pista Lido | 1,3 km |
|   Pista Forcola | 1,9 km |   Piste Alternative | 2,1 km | | |

Sentieri invernali e per ciaspole / Winterwanderwege und Schneeschuhvorschläge (4,2 / 47,2 km)




- | | | | | | |
|-------------------------------------------------------------------------------------------------------------------------------------------------------------------------------------|--------|-------------------------------------------------------------------------------------------------------------------------------------------------------------------------------------------------------|--------|--------------------------------------------------------------------------------------------------------------------------------------------------------------------------------------------------------------|---------|
|   Forcola | 3,5 km |   Pian Cales | 6,5 km |   Motta d'Anzala (racchette) | 4,0 km |
|   Furestin | 3,0 km |   Augio e Rossa (valle Calanca) | 4,0 km |   Passo San Bernardino (racchette) | 11,0 km |
|   Motta d'Anzala | 7,0 km |   Furestin (racchette) | 4,2 km |   Pont Nef (racchette) | 4,0 km |

Pista slitte / Schlittelweg

- | |
|------------------------------------------------------------------------------------------------------------------------------------------------------------------------------------------------|
|   Pian Cales - pista slitte |
|------------------------------------------------------------------------------------------------------------------------------------------------------------------------------------------------|

Campo ghiaccio / Eisbahn

- | | |
|--------------------------------------------------------------------------------------------------|-----------------------------------------------------------------------------------------------------|
|  Pista ghiaccio |  Centro Sportivo |
|--------------------------------------------------------------------------------------------------|-----------------------------------------------------------------------------------------------------|

- | | | |
|------------------------------------------------------------------------------------------|--------------------------------------------------------------------------------------------|-----------------------------------------------------------------------------------------------------|
|  aperto |  chiuso |  in preparazione |
|------------------------------------------------------------------------------------------|--------------------------------------------------------------------------------------------|-----------------------------------------------------------------------------------------------------|

Info neve / Schneeinfo	
Altezza della neve a valle / Schneehöhe Tal:	10 cm
Altezza della neve nell'impianto sciistico / Schneehöhe Berg:	10 cm
Neve nuova / Neuschnee:	cm
Ultima nevicata / letzter Schneefall:	
Condizione della neve / Schneezustand:	nass

Livello valanghe / Lawinstufe:

2
mätig

Info valanghe in: www.slf.ch

Situazione meteo attuale / Wetter heute

Domenica, 27.03.2022

Mattino	Pomeriggio	Sera
 3 °C	 5 °C	 2 °C

Previsione del tempo / Wetterprognose

Lunedì, 28.03.2022	Martedì, 29.03.2022	Mercoledì, 30.03.2022
 0 °C	 -1 °C	 0 °C